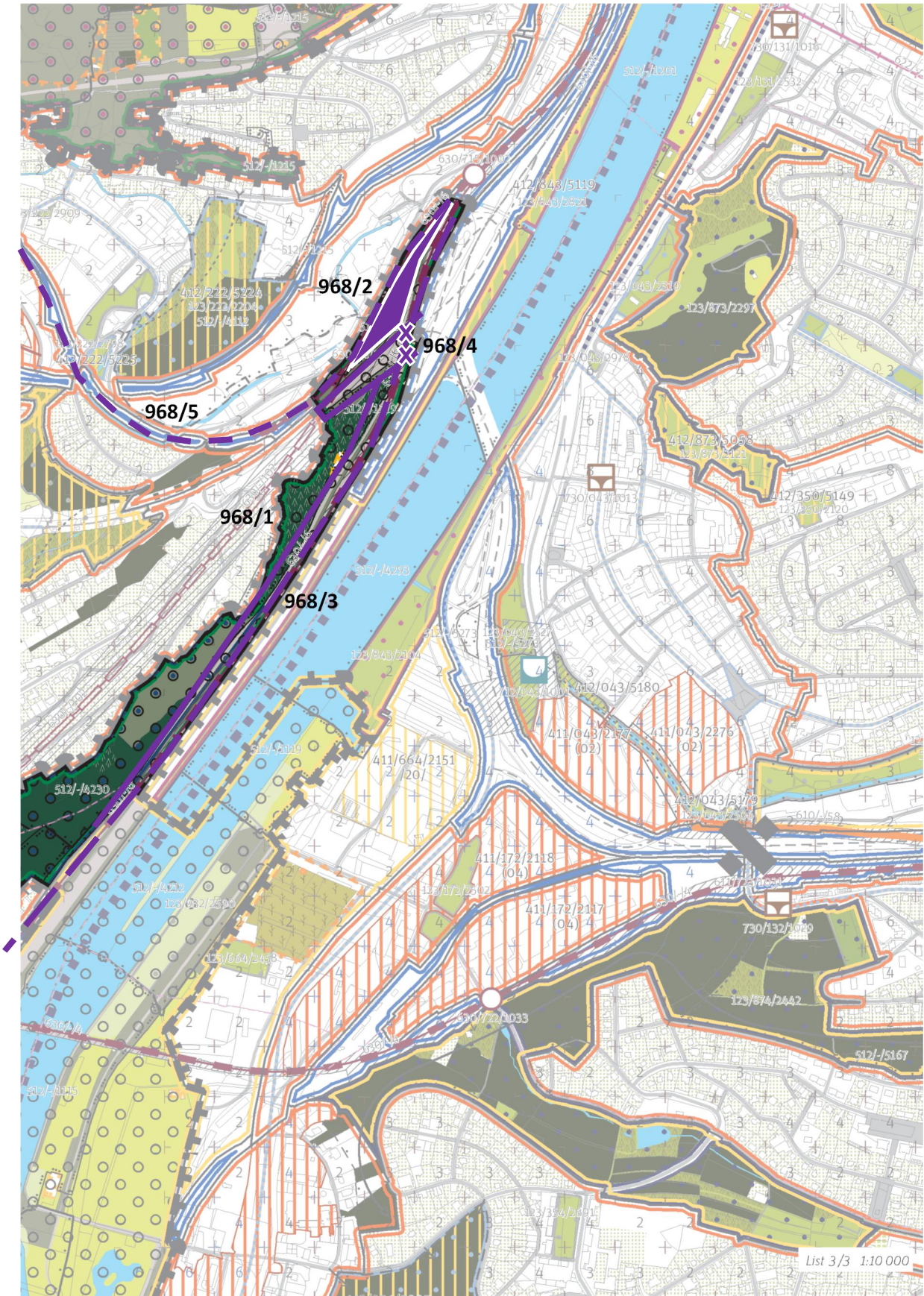
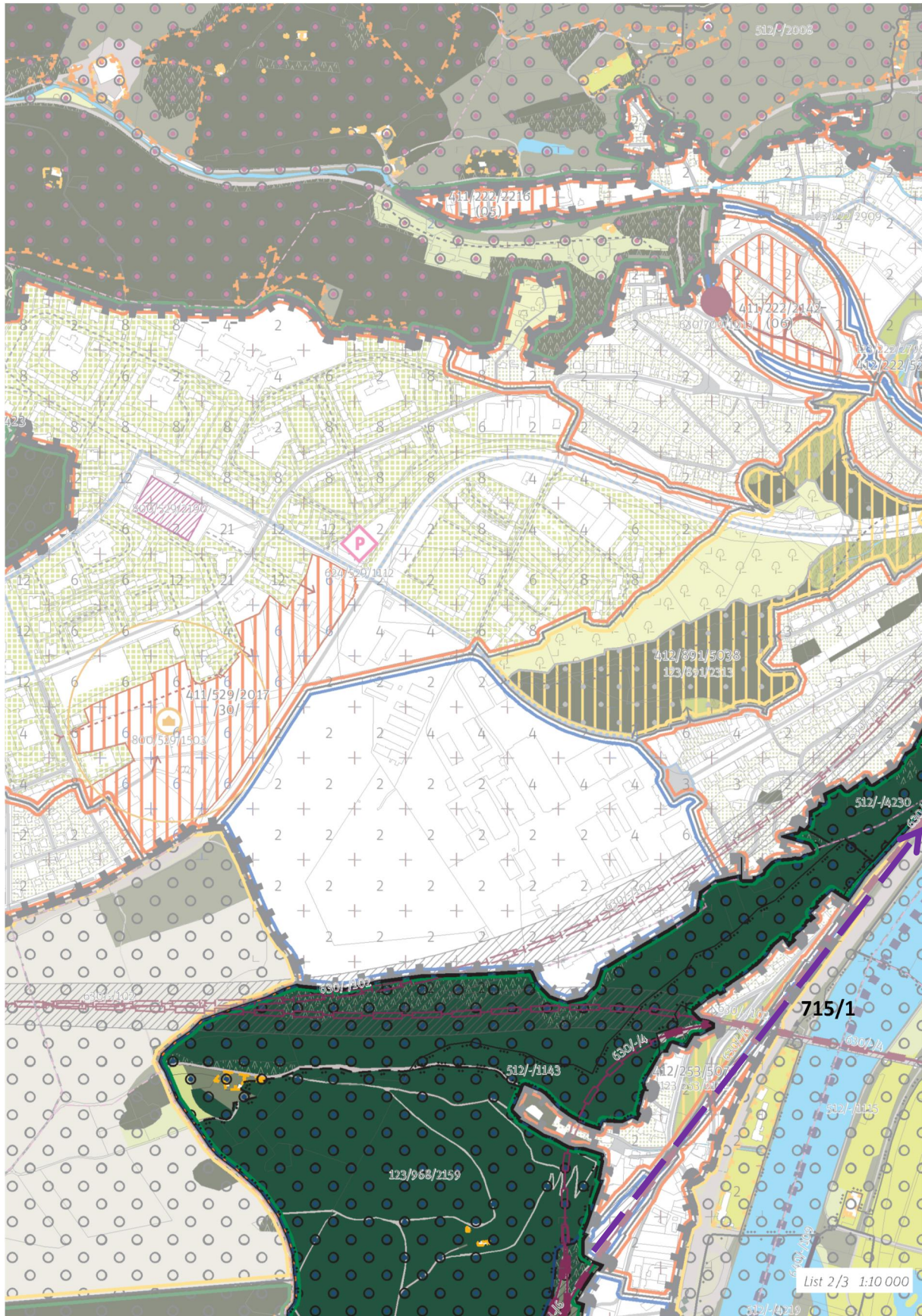
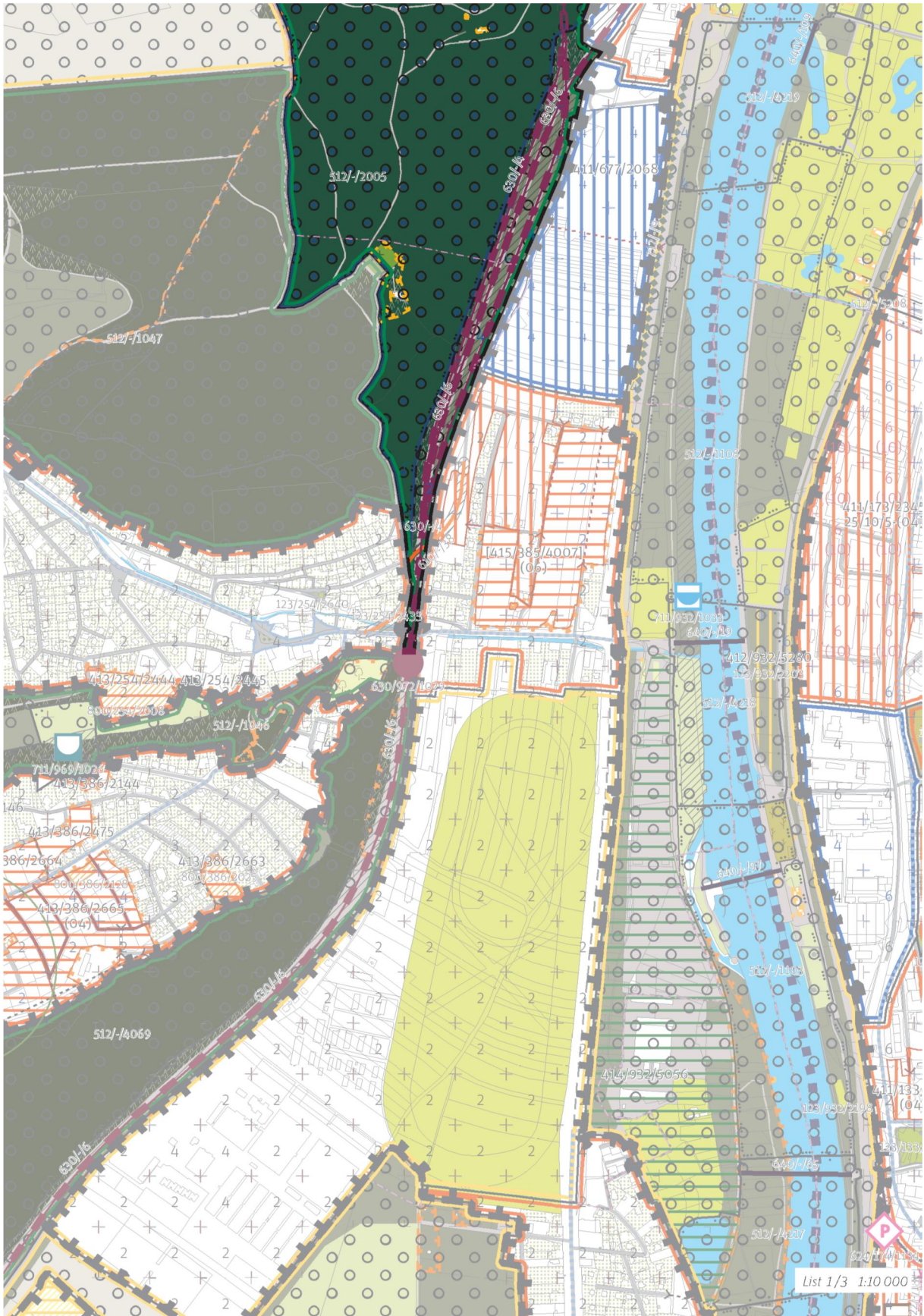


Přehledový list připomínek v lokalitě 968 / Vltava jih

	KATEGORIE PŘIPOMÍNKY	SPECIFIKACE
	Změna zařazení lokality	
	Změna regulativů lokality	
✓	Změna grafické části hlavního výkresu	Změna hranice
✓	Ochrana zeleně	přírodní prvek 512/-/1219 „NRBK Údolí Vltavy – Štěchovice“ NPP Barrandovské skály
✓	Ochrana veřejného vybavení a infrastruktury	Dopravní infrastruktura (sjednocení tražového tělesa-715/trať Beroun, prodloužení koridoru území 712/trať Rudná, předpolí Barrandovského mostu)
	Jiné	
	Probíhající změna/úprava ÚPn	
	Podnět občanů	







968/1

Upravit hranice zastavitelného území a funkční plochy u Barrandovského mostu. Tato připomínka je zásadní.

Odůvodnění: Nezastavitelné území bylo proti platnému ÚPn zvětšeno a zahrnuje nyní i žel. trať a úsek za předpolím Barrandovského mostu. Reálně nejde o žádné spojitě přírodní území ale výrazně urbanizovanou plochu s liniovými dopravními stavbami. Hranice lokality by zde respektovala NPP Barrandovské skály a „Trať Beroun“ - celá tato plocha (s níž sousedí objekt Barrandovských teras a bazén pod skalou) by byla přiřčena k lokalitě č. 346/Starý Barrandov a umožnila by v ploše mimo NPP rozvoj. Část plochy pod tratí stala součástí lokality č. 715/Trať Beroun. Využitelnost území je limitována v několika úrovních (NPP, pam. zóna), takže jeho ochrana je zajištěna a není nezbytné uměle natahovat nezastavitelné území v podobě úzké linie až za Barrandovský most.

968/2

Přiřčnění přírodního prvku severně od Barrandovského mostu k navazujícímu území. Tato připomínka je zásadní.

Odůvodnění: Vegetační plochy v místě vyznačeného prvku „512/-/1219 NRBK Údolí Vltavy – Štěchovice“ převést z této lokality do lokality č. 222/Hlubočepy nebo 221/Zlíchov (podána zásadní připomínka pro jejich sjednocení v této části lokality) a zároveň z „jiné plochy s vegetací“ je předefinovat na nestavební blok „městské parkové plochy lesní“ nebo „městské parkové plochy zahradní“, tak jak jsou zaříděny obdobné „Branické skály“.

968/3

Spojení území lokality č. 715/Trať Beroun do jednoho celku. Tato připomínka je zásadní.

Odůvodnění: Nezastavitelné území bylo proti platnému ÚPn zvětšeno a zahrnuje nyní i tuto žel. trať, reálně tedy nejde o žádné spojitě nezastavěné přírodní území. Koridor železnice lze z této plochy v logických hranicích oddělit a trať spojit do jednoho nepřerušovaného (či jen minimálně v místech křížení) přerušovaného území. (Připomínka podána též v lokalitě č. 715/Trať Beroun.)

968/4

Přiřčnění předpolí Barrandovského mostu k ploše lokality č. 714/Barrandovský a Zlíchovský most Tato připomínka je zásadní.

Odůvodnění: Spodní část komunikace „K Barrandovu“ má logickou funkční vazbu na Barrandovský most, pro nějž existuje samostatná lokalita č. 714. Ponechání zatíženého komunikačního uzlu v nezastavitelném a vegetací převážně pokrytém území „Vltava jih“ nedává smysl a nelze jej logicky zdůvodnit. (Připomínka podána též v lokalitě č. 714/ Barrandovský a Zlíchovský most.)

968/5

Prodloužení koridoru území lokality č. 712/Trať Rudná do jednoho celku (podáno i jako připomínka 712/2). Tato připomínka je zásadní.

Odůvodnění: Nezastavitelné území bylo proti platnému ÚPn zvětšeno a zahrnuje nyní i tuto žel. trať, reálně tedy nejde o žádné spojitě nezastavěné přírodní území. Koridor železnice lze z této plochy v logických hranicích oddělit a trať spojit do jednoho nepřerušovaného (či jen minimálně v místech křížení) přerušovaného území. (Připomínka podána též v lokalitě č. 712/Trať Rudná.)